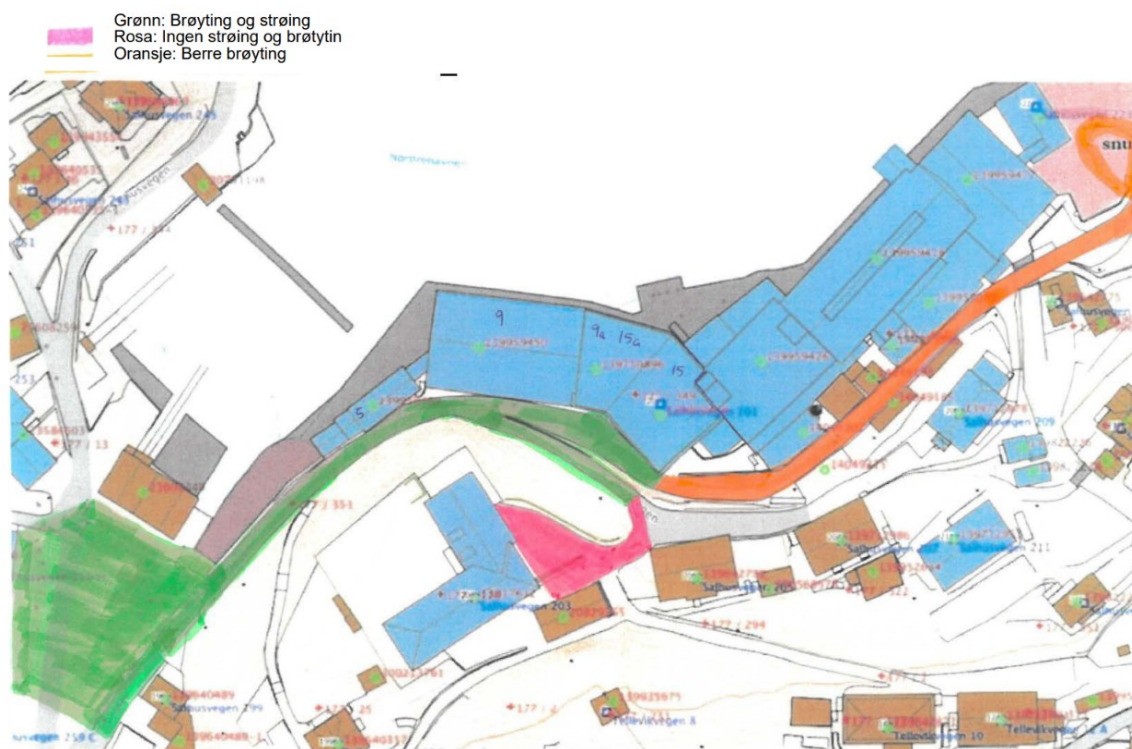


Brøytekart område nord

Salhus - Bevaringstenesten

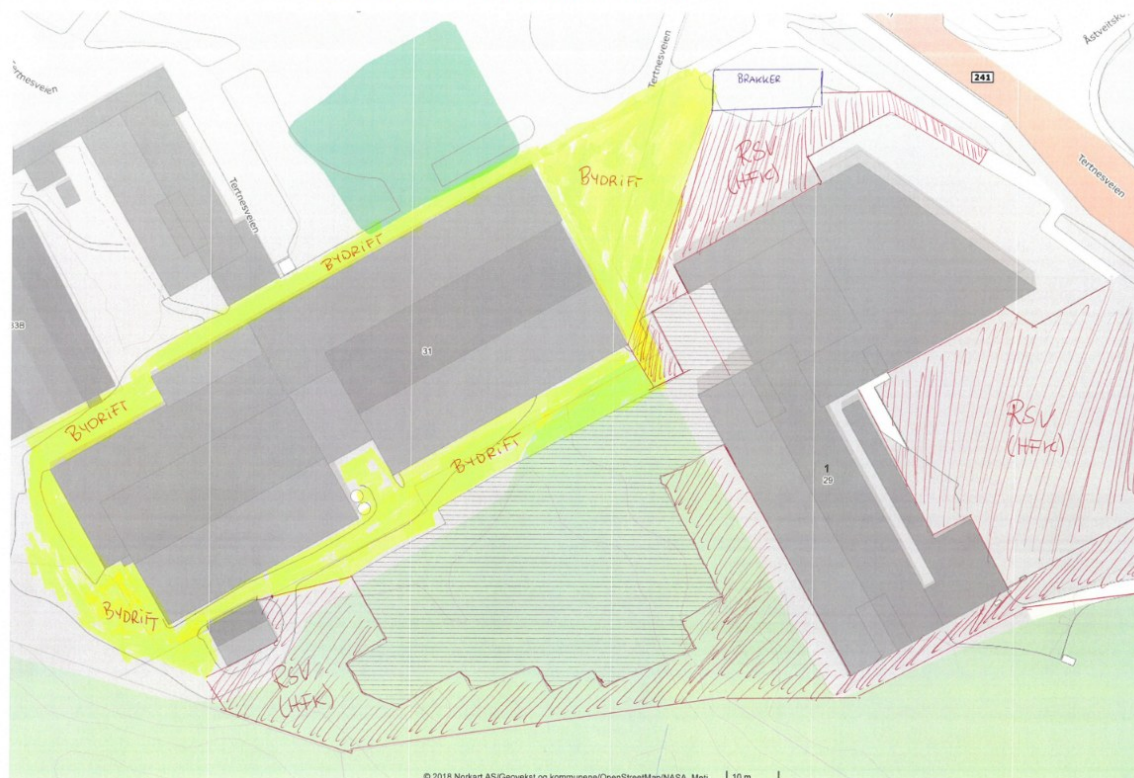


Tertnes VGS

Kart, veibeskrivelse og kjørerute - map/maps | 1881

Vestland fylkeskommune sitt ansvar (HFK - gamle Hordaland)
RSTVEITHALLEN (BYDRIFT) SITT ANSVAR

Page 1 of 1



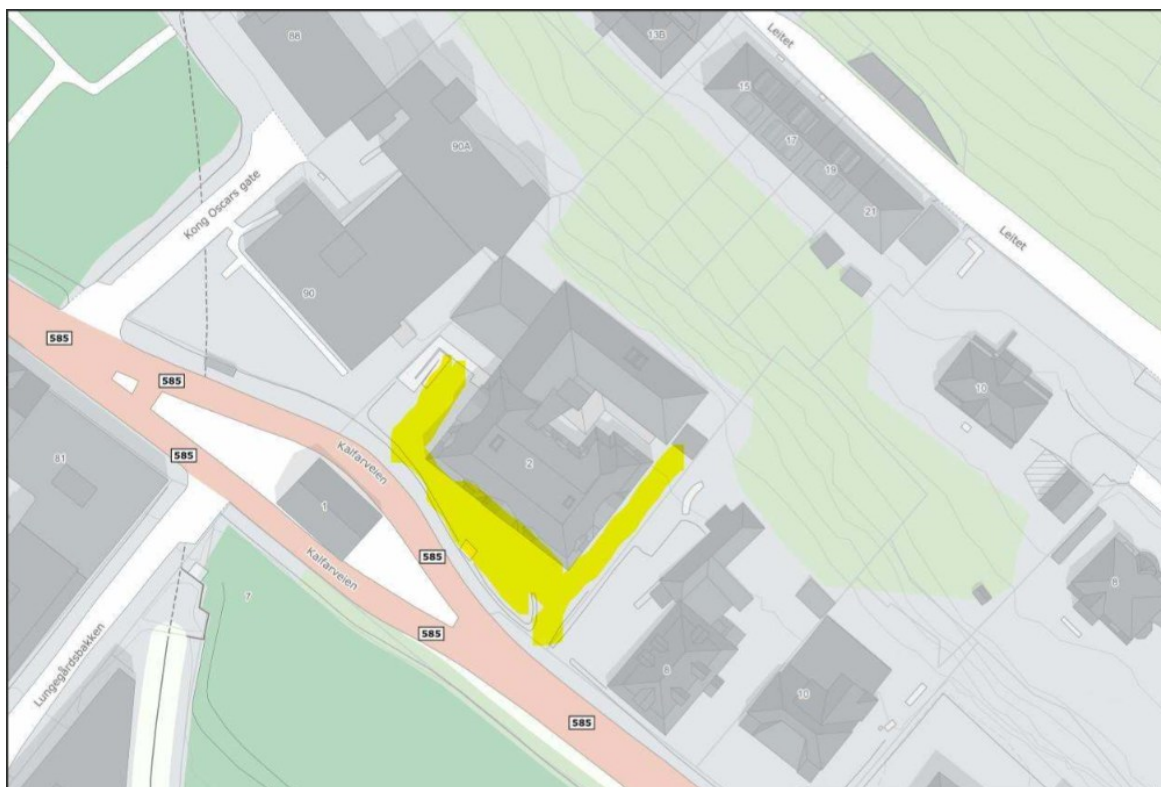
Åsane VGS og kulturhus



Gul markert: Brøyting og strøing av fortau utført av Eiendom og utbygging (EIU)

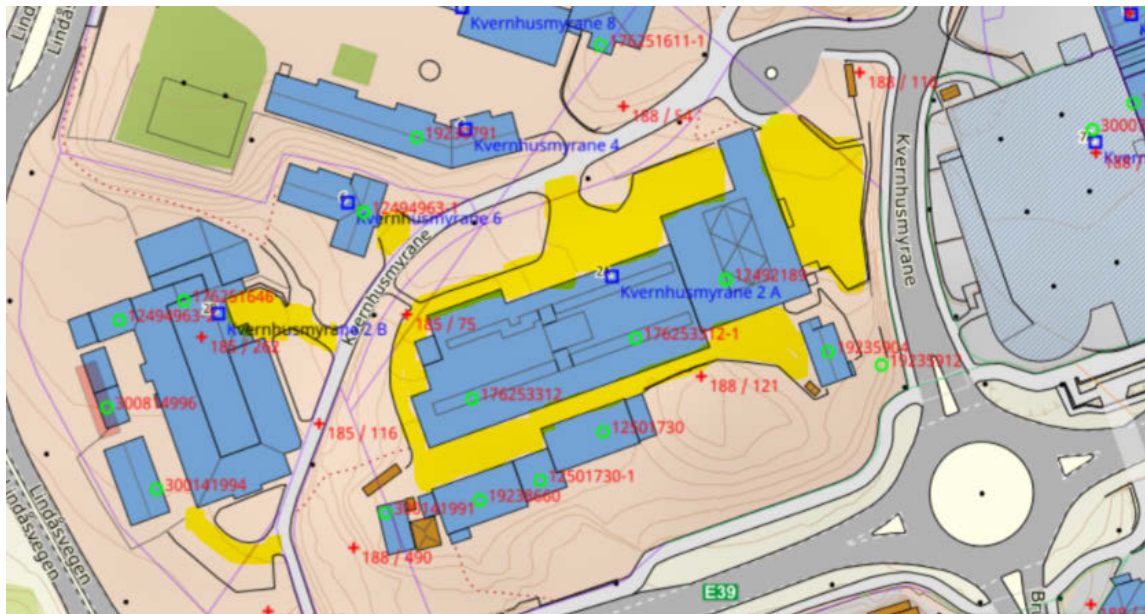
Rød markert: Parkeringsplass brøyting og strøing før kl.07:00 utført av Bymiljøetaten (BME)

Bergen katedralskule senter for vaksenopplæring




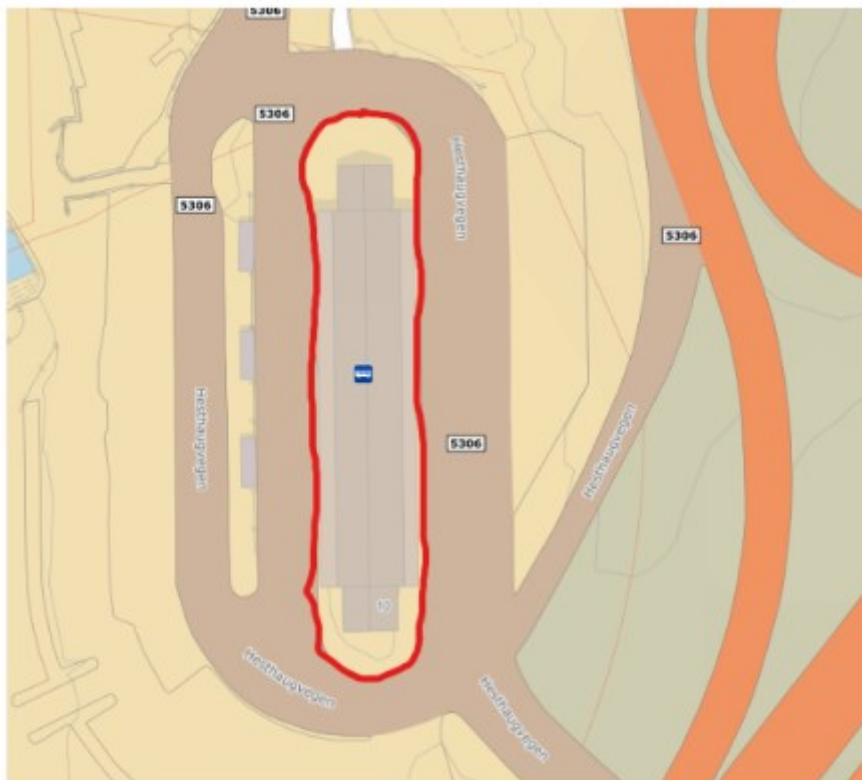
- ① Fortau
Kong Oskorsgt.
- ② Fortau
Heggebakken
- ③ Øvre
Skoleplass
- ④ Parkering
- ⑤ Parkering
- ⑥ Nedre
plass må
brøytes for
hand.

Knarvik VGS Kverthusmyrane 2



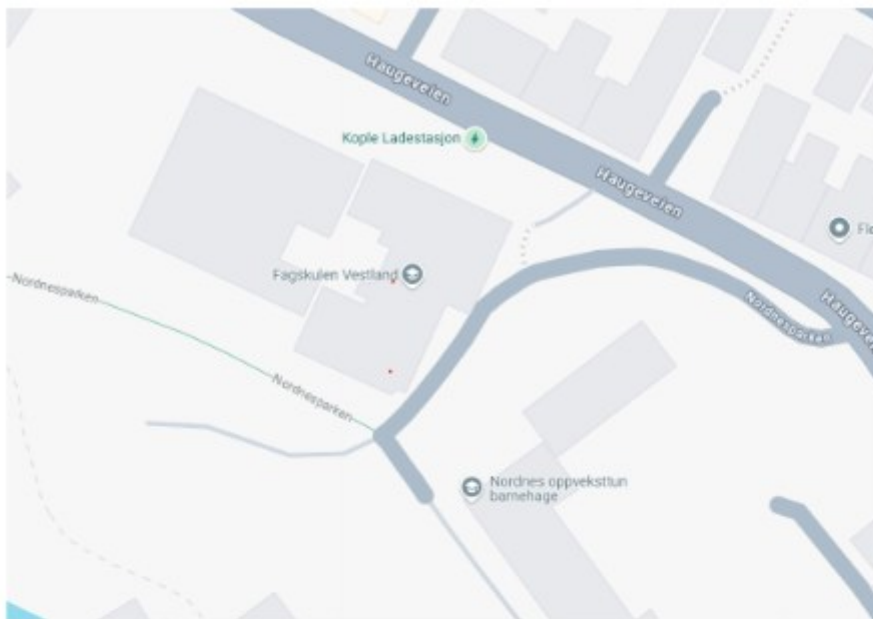
Åsane terminal (kollektivterminal)

Det skal berre brøytest og strøast på hovudterminal-øya, det vil seie opphøgja areal.



Brøytes berre på bestilling frå oppdragsgjevar:

Fagskulen Vestland avd. Nordnes



Bakgård brøytes – markert med rød ring

Om mulig å få ut snø kan den legges på begge sider av innkjøring til bakgård – markert med grønne ringe